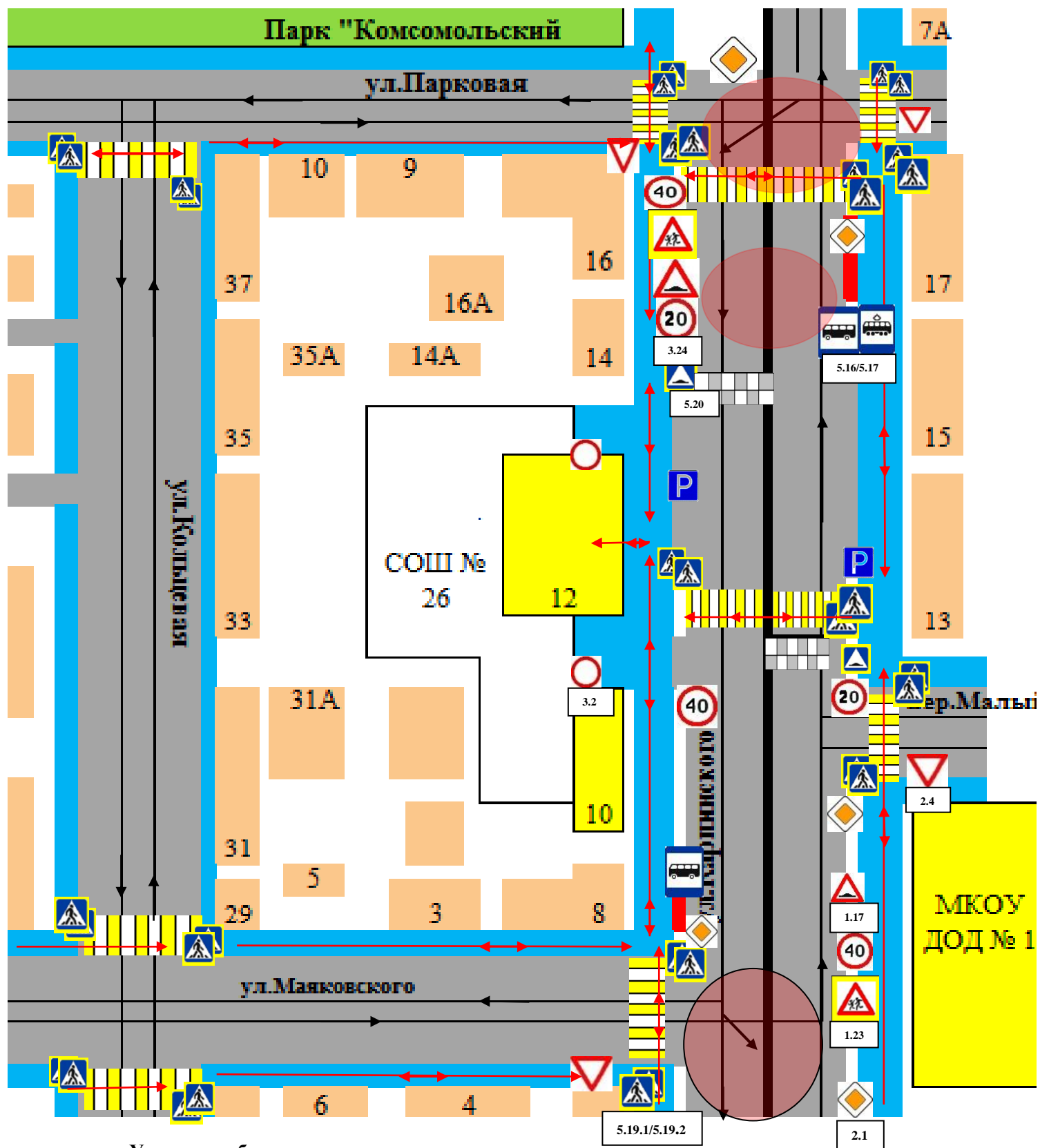













Район расположения МАОУ СОШ № 26 (основная), пути движения ТС и учеников

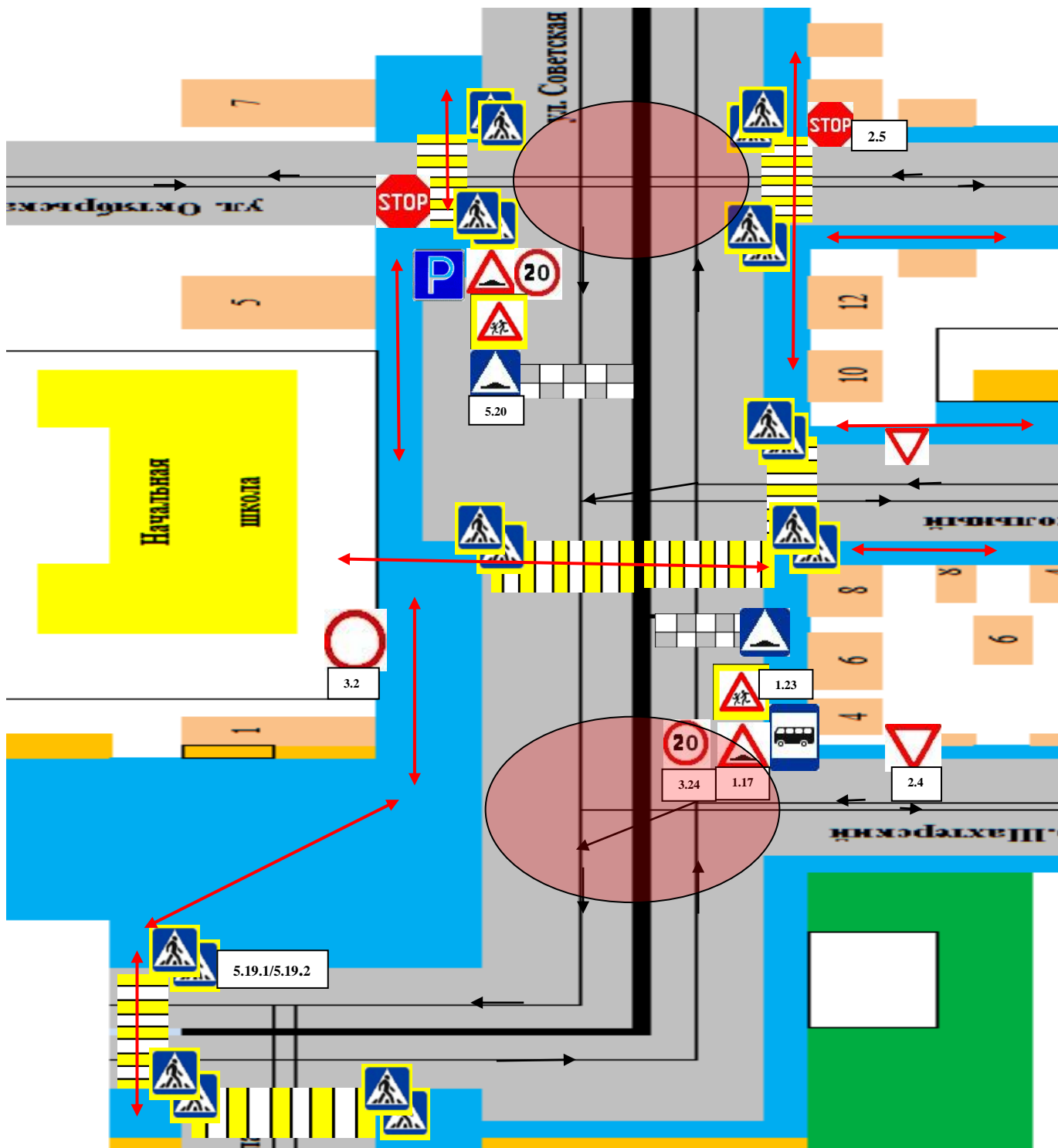


Условные обозначения :







-  Жилая застройка
-  Проезжая часть
-  Направление движения транспорта
-  Направления безопасного движения детей
-  Пешеходный переход
-  Опасный участок

-  Искусственная неровность
-  Знаки дорожного движения
-  2.4
-  Тротуар
-  Трамвайные пути

Район расположения МАОУ СОШ № 26 (начальная), пути движения ТС и учеников



Условные обозначения :

-  Жилая застройка
-  Проезжая часть
-  Направление движения транспорта
-  Направления безопасного движения детей
-  Пешеходный переход
-  Опасный участок






-  Искусственная неровность
-  Знаки дорожного движения
-  2.4
-  Тротуар
-  Трамвайные пути

Схема организации дорожного движения в непосредственной близости от МАОУ СОШ № 26 (Карпинского, 12) с размещением соответствующих технических средств организации дорожного движения, маршрутов движения детей и парковочных мест.

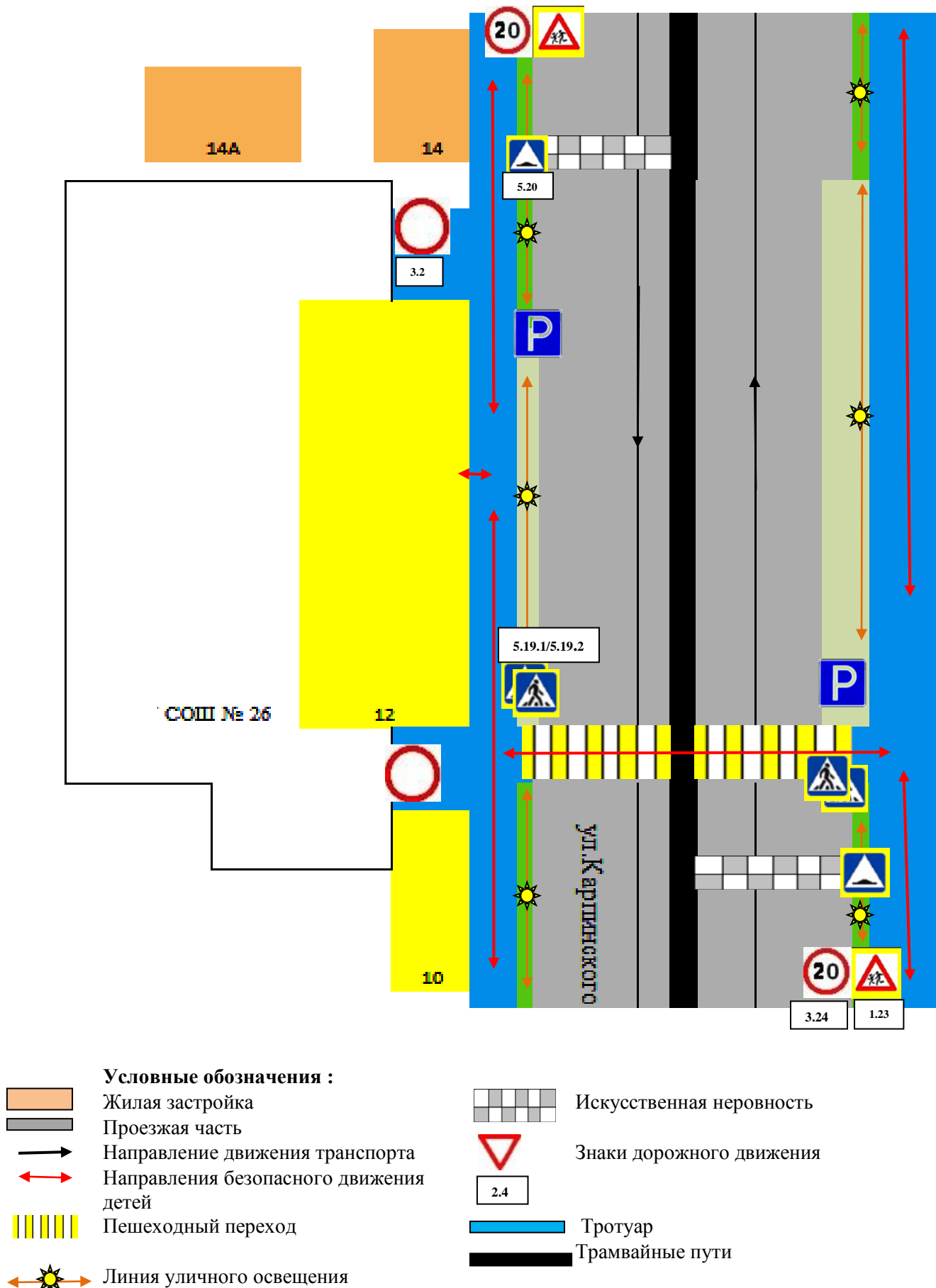
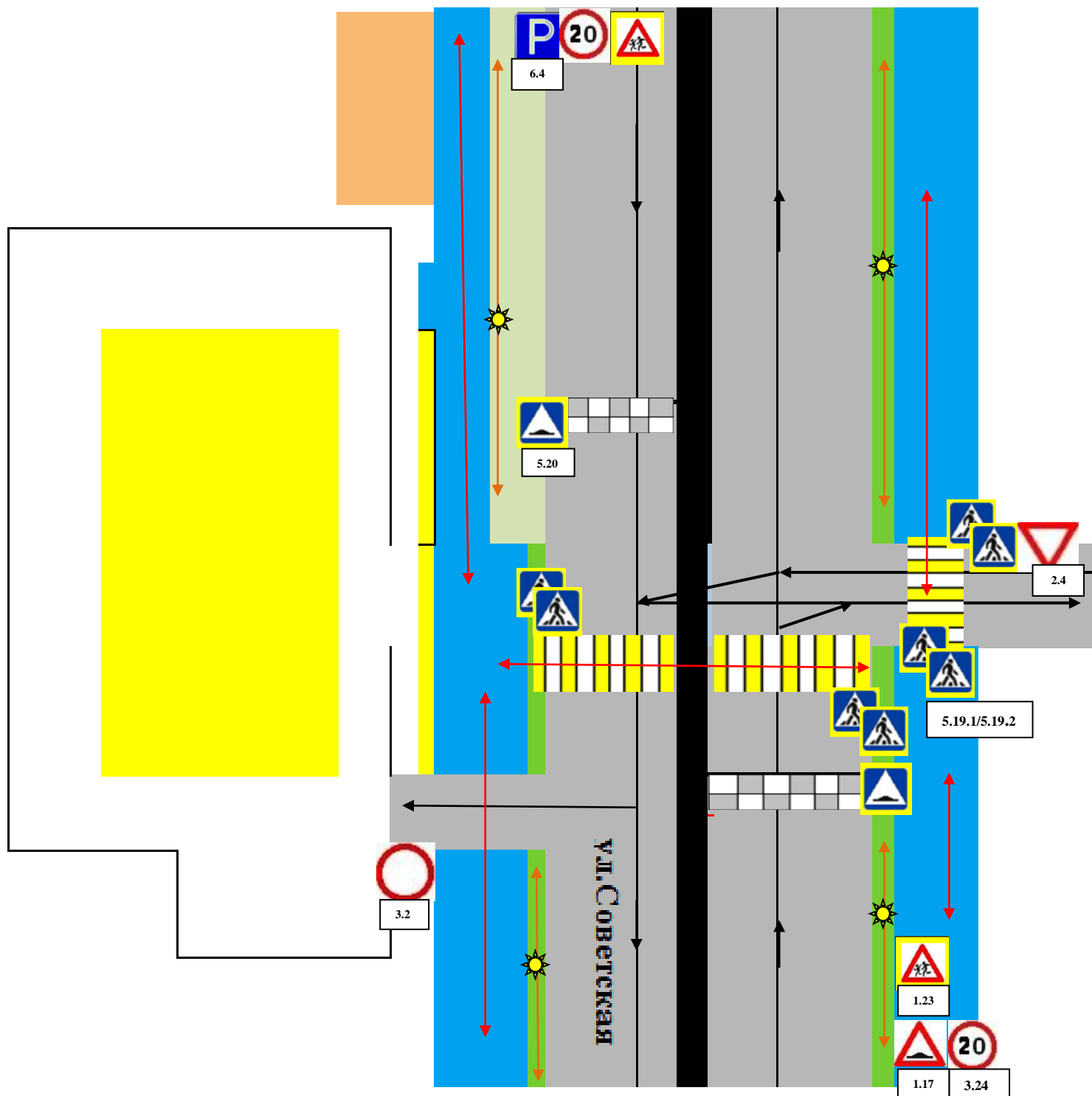











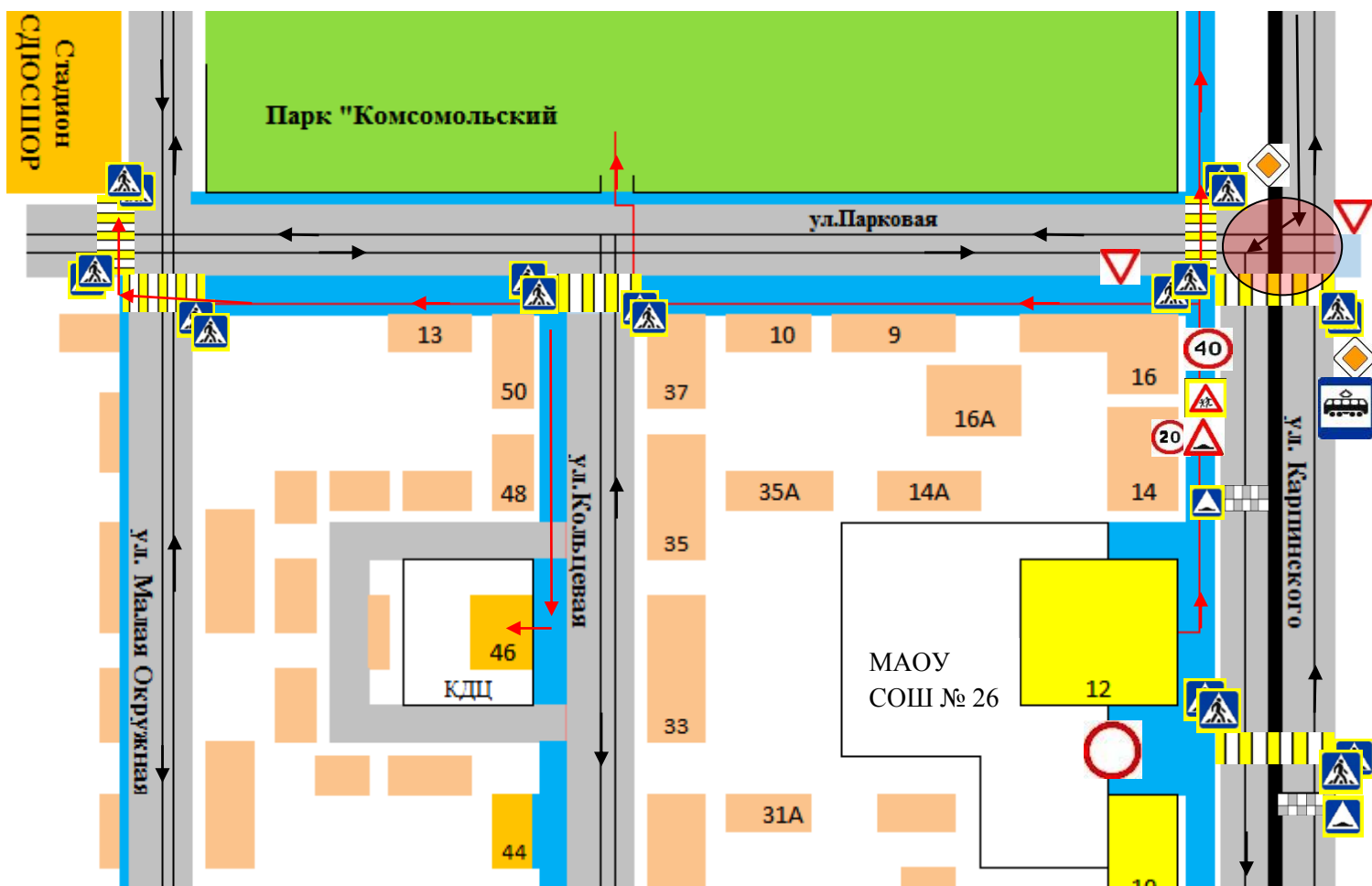


Схема организации дорожного движения в непосредственной близости от МАОУ СОШ № 26 (Советская, 3) с размещением соответствующих технических средств организации дорожного движения, маршрутов движения детей и парковочных мест.



- Условные обозначения :**
-  Жилая застройка
 -  Проезжая часть
 -  Направление движения транспорта
 -  Направления безопасного движения детей
 -  Пешеходный переход
 -  Линия уличного освещения
 -  Искусственная неровность
 -  Знаки дорожного движения
 -  2.4
 -  Тротуар
 -  Трамвайные пути

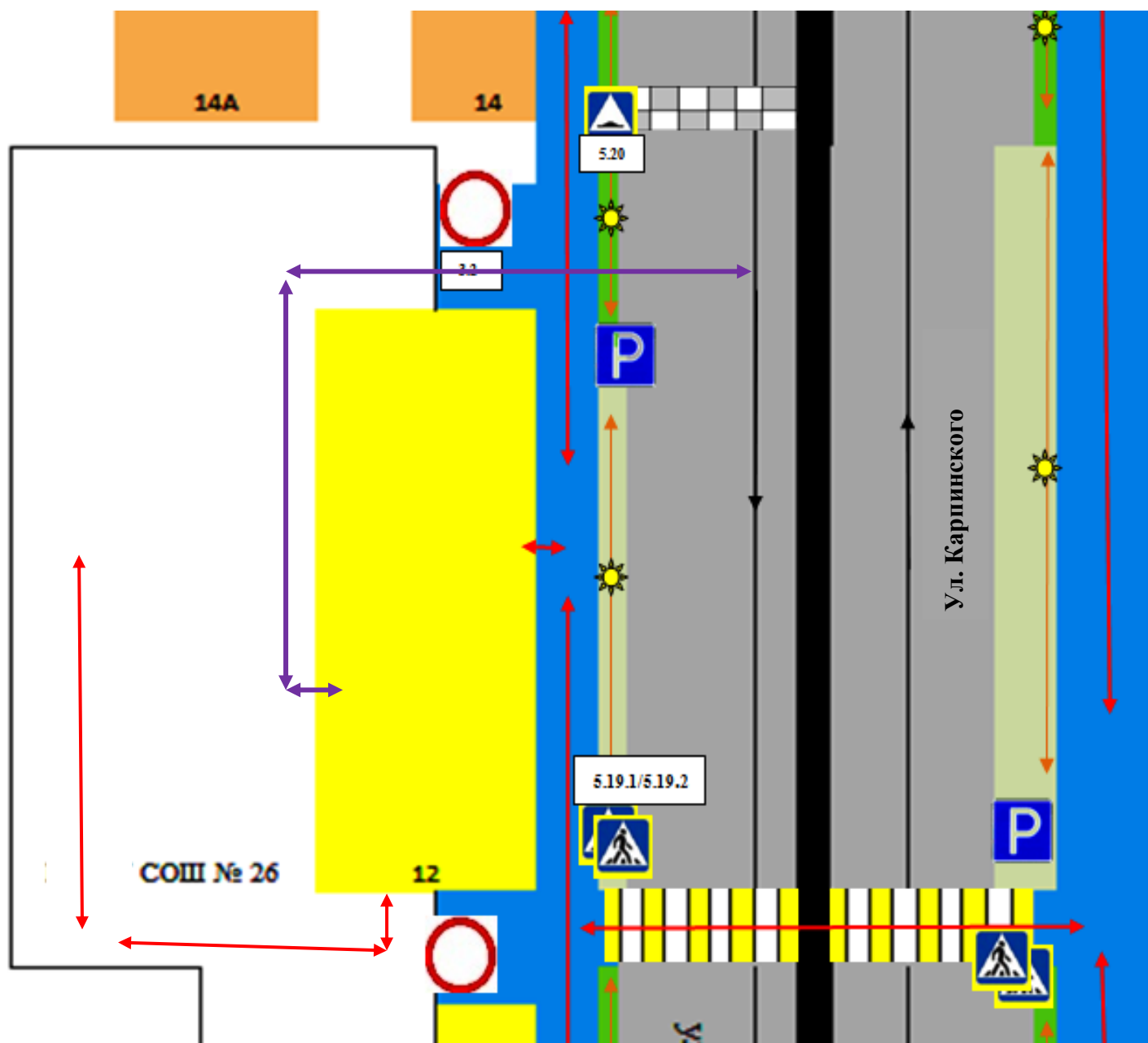
Маршруты движения организованных групп детей от МАОУ СОШ № 26 (Карпинского, 12) к стадиону, парку.














- Условные обозначения :**
- Жилая застройка
 - Проезжая часть
 - Направление движения транспорта
 - Направления безопасного движения детей
 - Пешеходный переход
 - Опасный участок

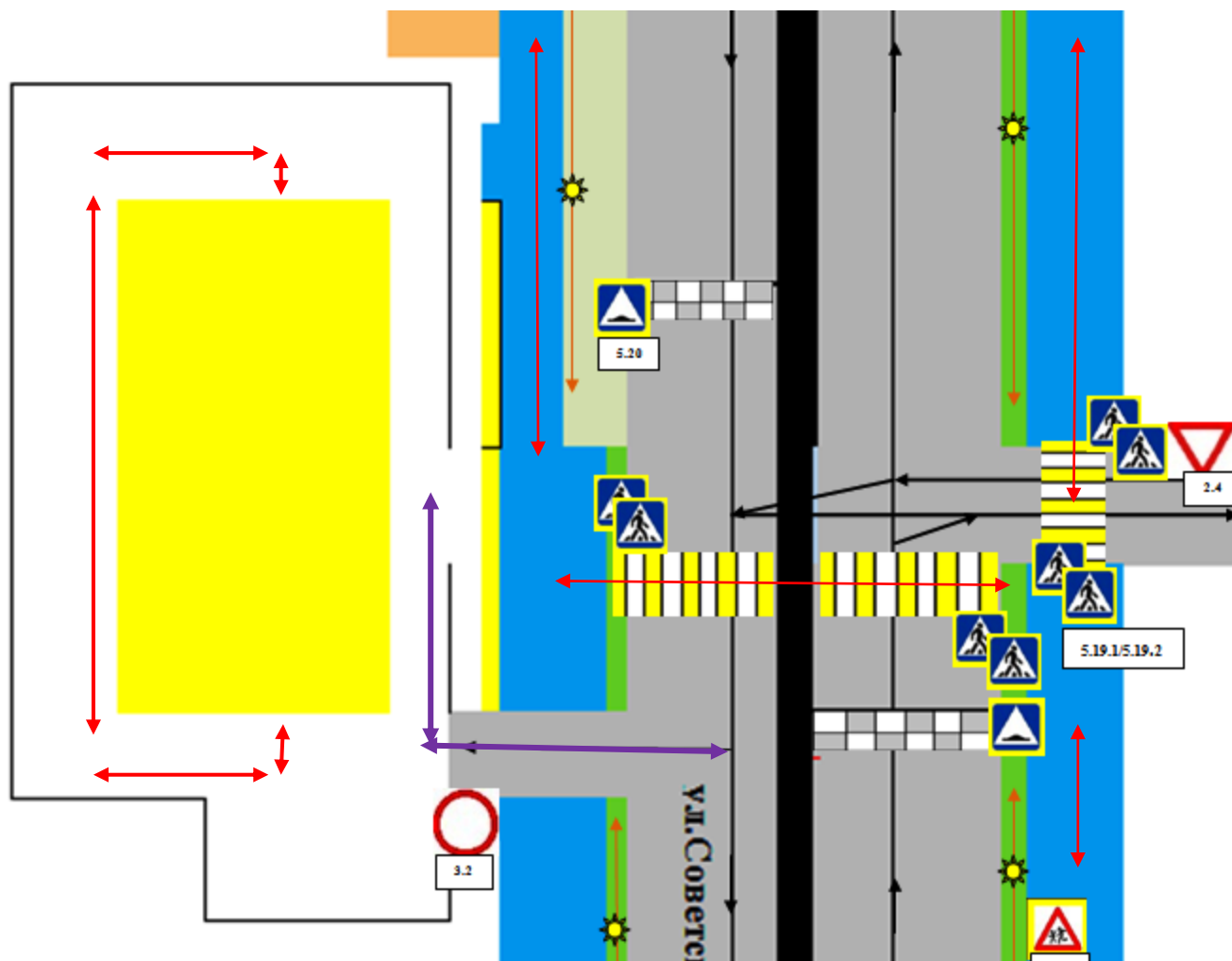
- Искусственная неровность
- Знаки дорожного движения
- 2.4
- Тротуар
- Трамвайные пути







Пути движения транспортных средств к местам разгрузки/погрузки и рекомендуемые безопасные пути передвижения детей по территории МАОУ СОШ № 26 (Карпинского, 12)



- Условные обозначения :**
- | | | | |
|--|--|---|--------------------------|
|  | Жилая застройка |  | Искусственная неровность |
|  | Проезжая часть |  | Знаки дорожного движения |
|  | Направление движения транспорта |  | 2.4 |
|  | Направления безопасного движения детей |  | Тротуар |
|  | Пешеходный переход |  | Трамвайные пути |
|  | Направление движения грузового транспорта к местам погрузки/выгрузки по территории школы | | |

Пути движения транспортных средств к местам разгрузки/погрузки и рекомендуемые безопасные пути передвижения детей по территории МАОУ СОШ № 26 (Советская,3)



- Условные обозначения :**
-  Жилая застройка
 -  Проезжая часть
 -  Направление движения транспорта
 -  Направления безопасного движения детей
 -  Пешеходный переход
 -  Направление движения грузового транспорта по территории школы






-  Искусственная неровность
-  Знаки дорожного движения
-  2.4
-  Тротуар
-  Трамвайные пути

Схема прилегающей территории МАОУ СОШ № 26 (Карпинского, 12) с указанием местостановки специализированных транспортных средств для перевозки детей

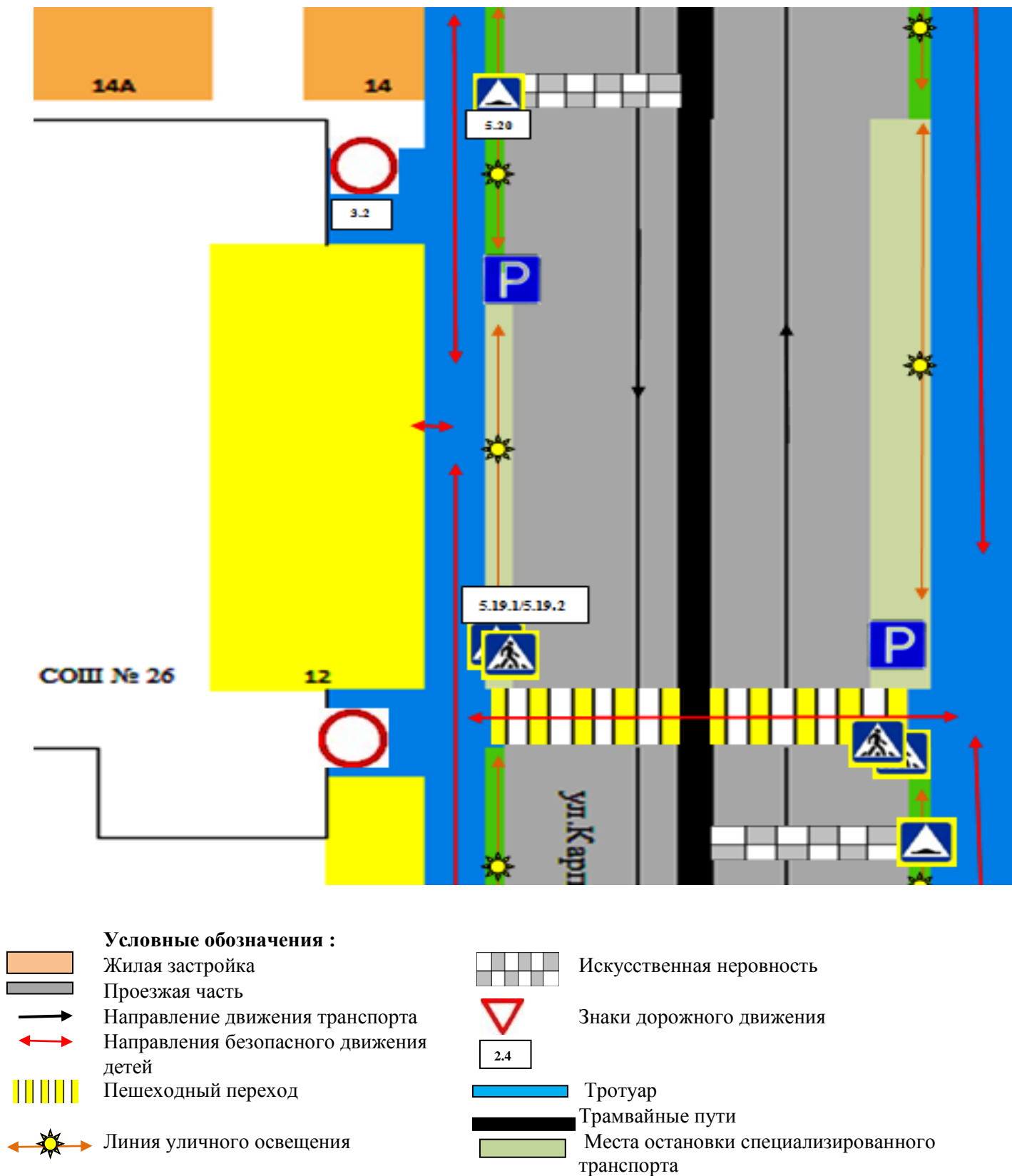
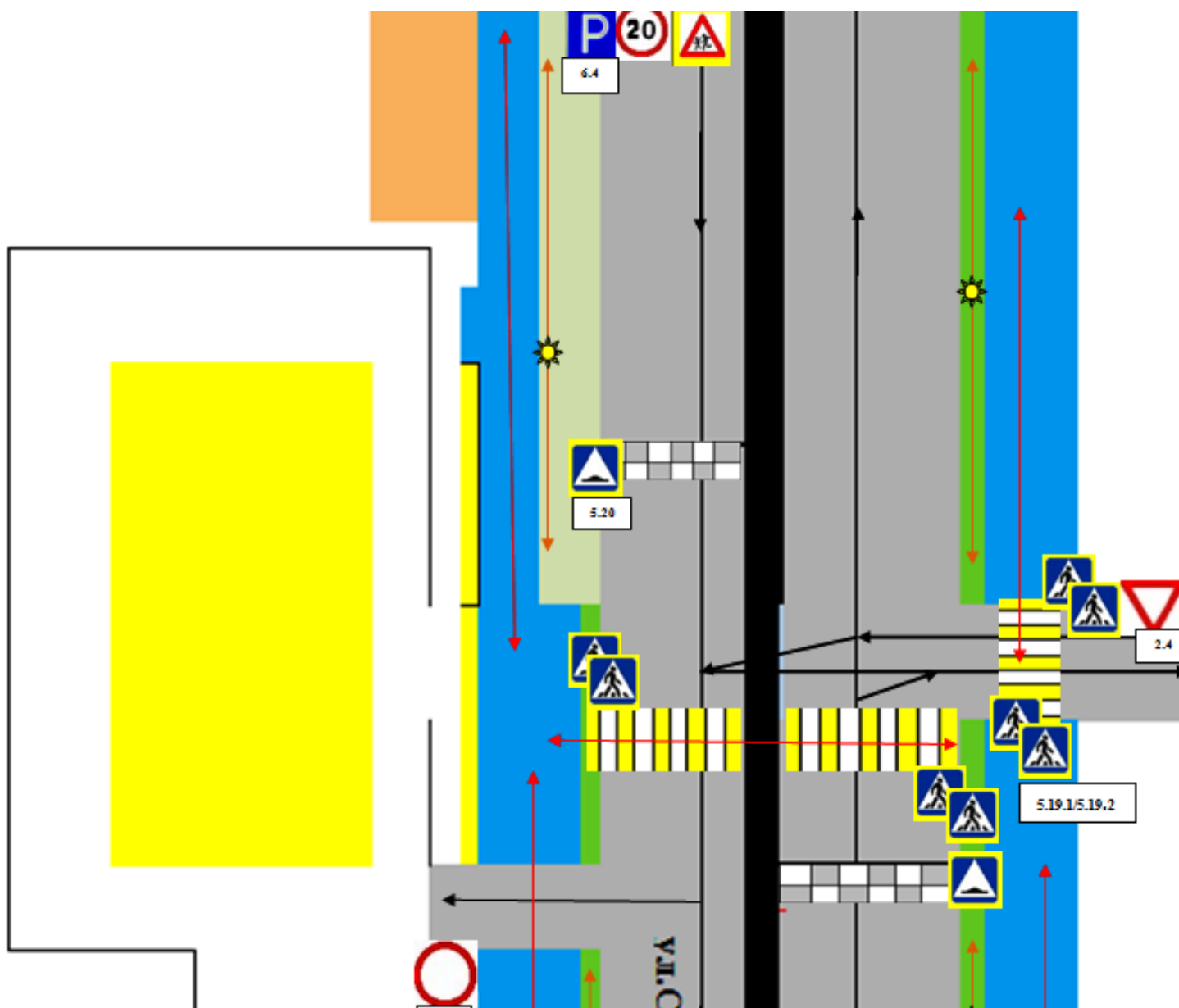












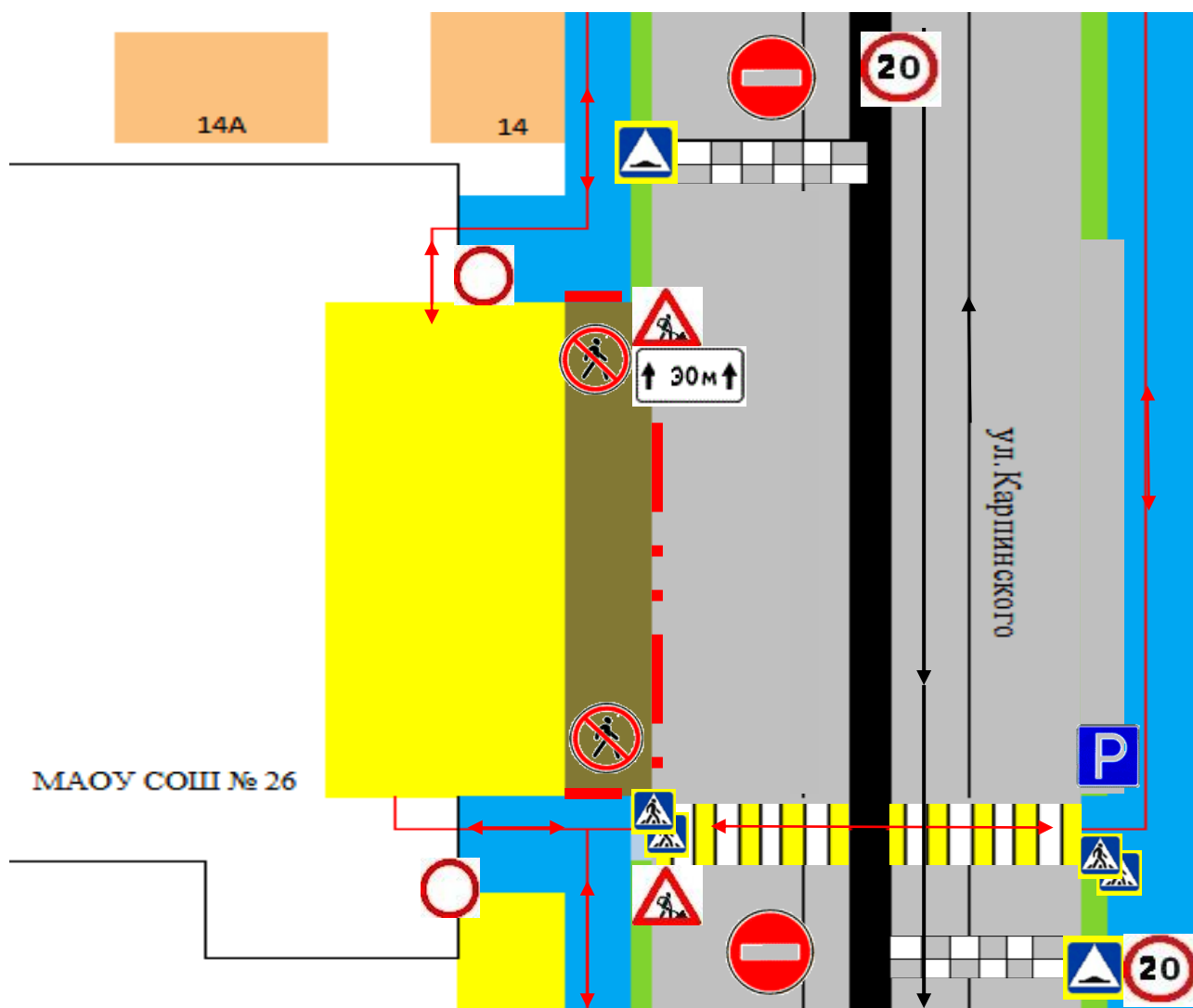














Схема прилегающей территории МАОУ СОШ № 26 (Советская, 3) с указанием местостановки специализированных транспортных средств для перевозки детей



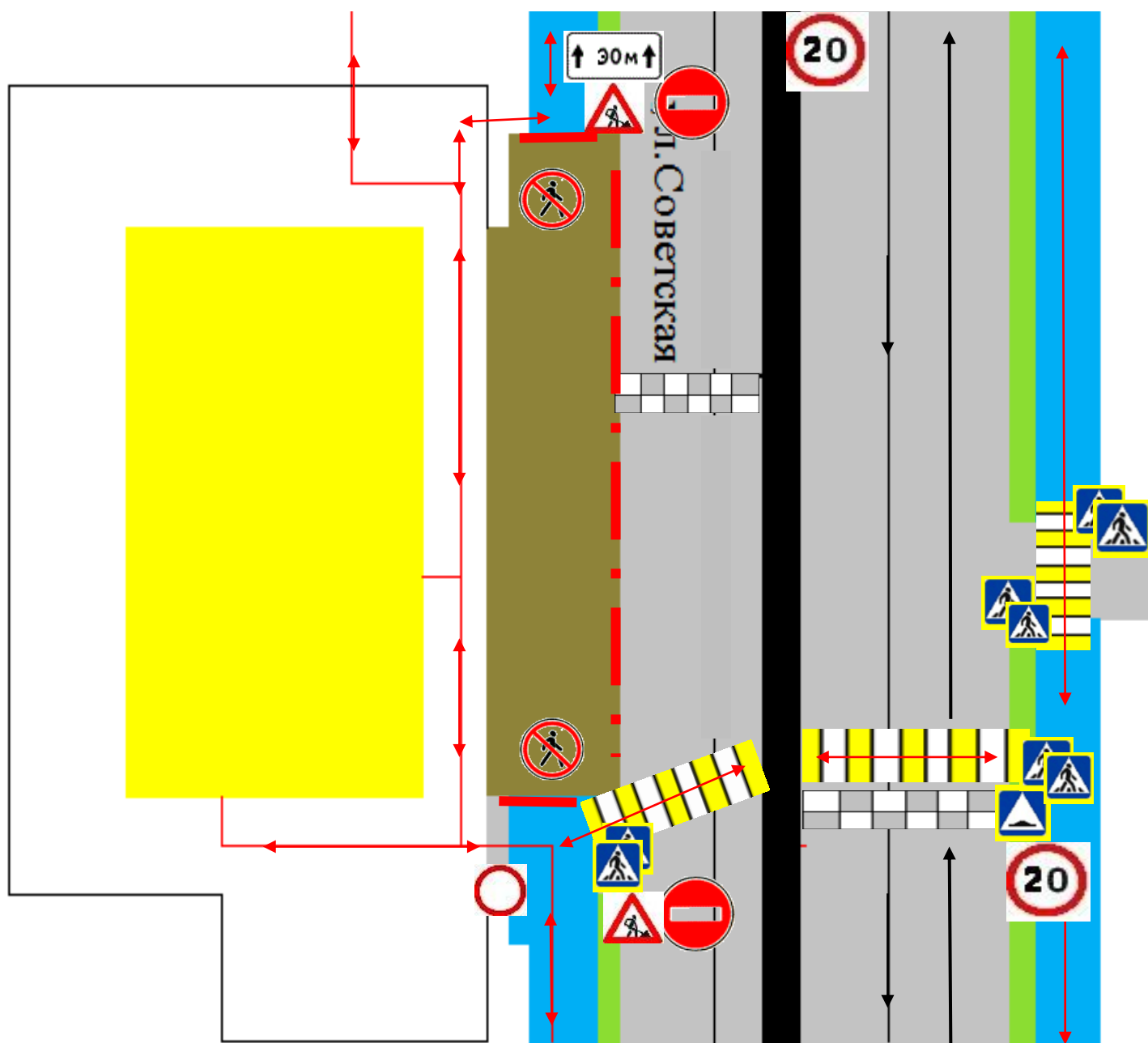
- Условные обозначения :**
- | | | | | | |
|---|---------------------------------|---|--|---|--|
|  | Жилая застройка |  | Проезжая часть |  | Искусственная неровность |
|  | Направление движения транспорта |  | Направления безопасного движения детей |  | Знаки дорожного движения |
|  | Пешеходный переход |  | |  | Тротуар |
|  | Линия уличного освещения |  | |  | Трамвайные пути |
| | | | | | Места остановки специализированного транспорта |

План-схема движения транспортных средств и детей при проведении ремонтных работ возле МАОУ СОШ № 26 (Карпинского, 12)



- Условные обозначения :**
- | | | | |
|--|--|---|----------------------------|
|  | Жилая застройка |  | Искусственная неровность |
|  | Проезжая часть |  | Знаки дорожного движения |
|  | Направление движения транспорта |  | 2.4 |
|  | Направления безопасного движения детей |  | Тротуар |
|  | Пешеходный переход |  | Трамвайные пути |
|  | Ограждение опасной зоны |  | Территория ремонтных работ |

План-схема движения транспортных средств и детей при проведении ремонтных работ возле МАОУ СОШ № 26 (Советская, 3)



Условные обозначения :

- | | | | |
|---|--|---|----------------------------|
|  | Жилая застройка |  | Искусственная неровность |
|  | Проезжая часть |  | Знаки дорожного движения |
|  | Направление движения транспорта |  | 2.4 |
|  | Направления безопасного движения детей |  | Тротуар |
|  | Пешеходный переход |  | Трамвайные пути |
|  | Ограждение опасной зоны |  | Территория ремонтных работ |